施設配置図

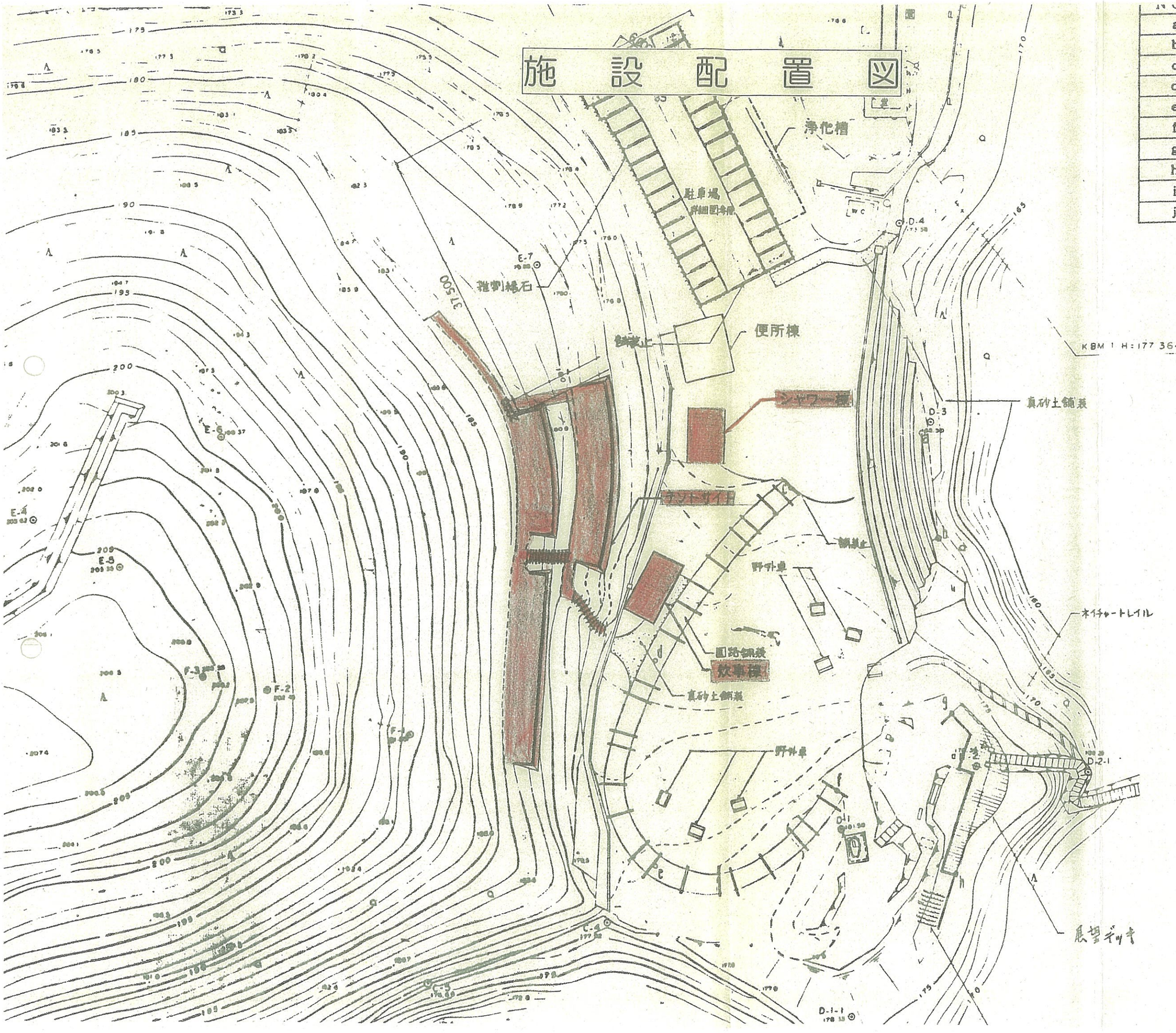

No.	X	Y
a	-48,281.800	-78,035.100
b	-48,297.100	-78,032.400
c	-48,290.300	-78,053.900
d	-48,314.700	-78,072.900
e	-48,343.600	-78,073.000
f	-48,333.000	-78,047.400
g	-48,322.000	-78,030.500
h	-48,344.500	-78,030.000
i	-48,308.400	-78,093.200
j	-48,307.600	-78,110.000

N

バンガロー

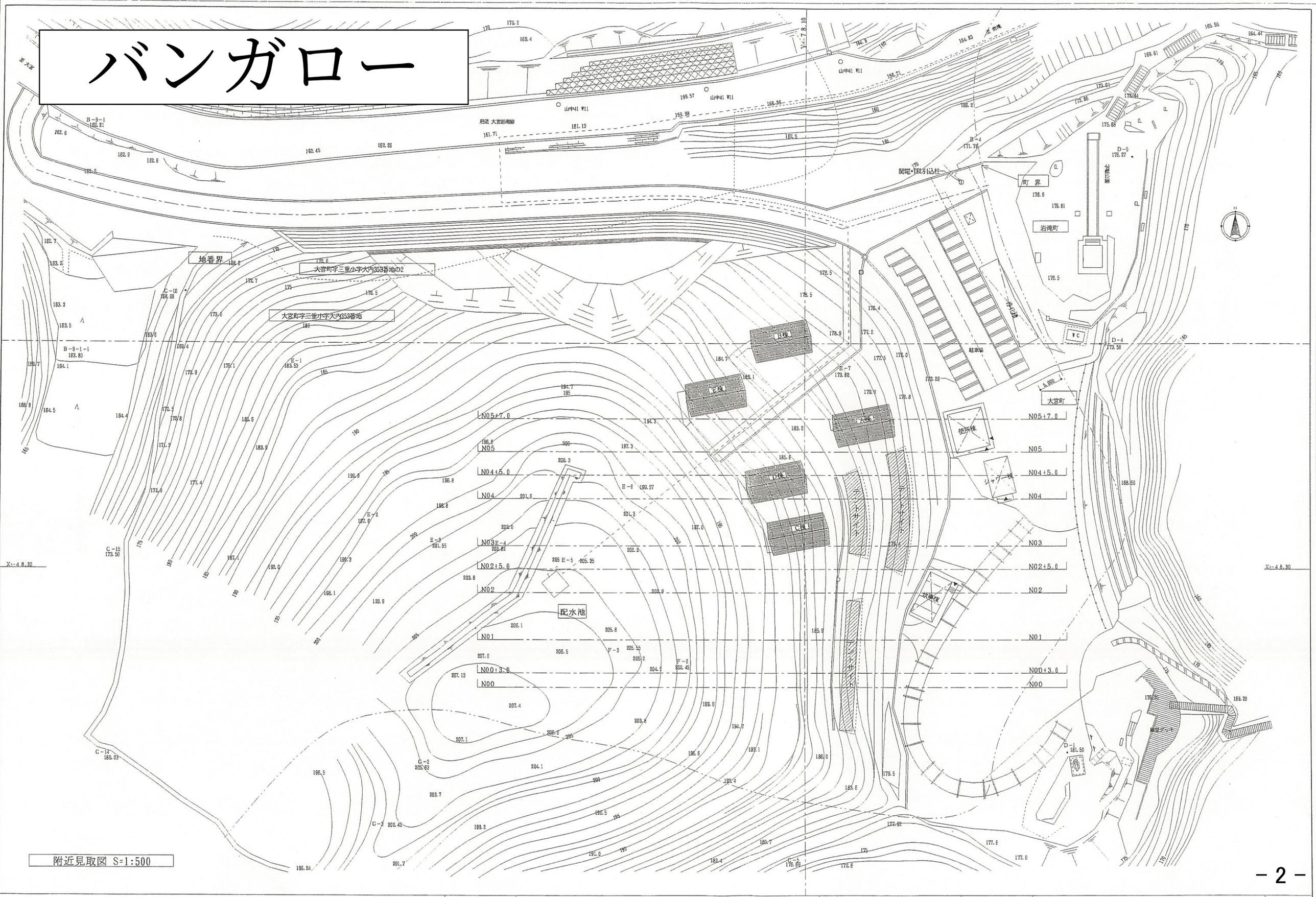

附近見取図 S=1:500

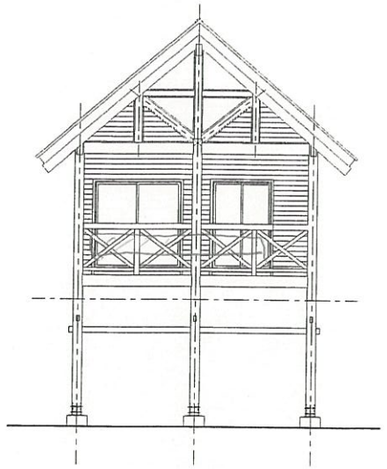

東立面図 S=1:100

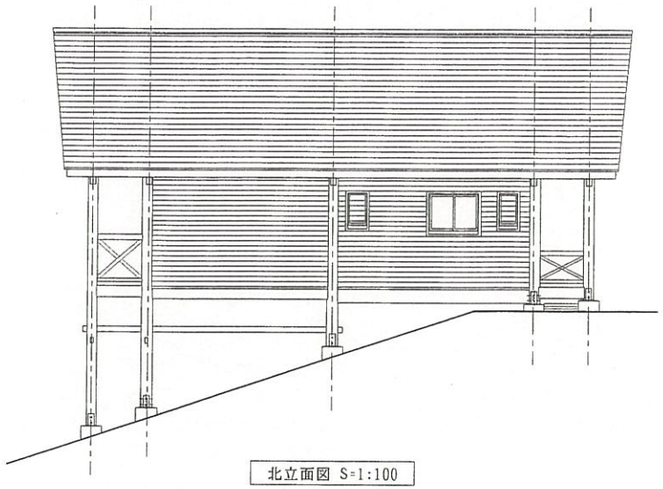

北立面図 S=1:100

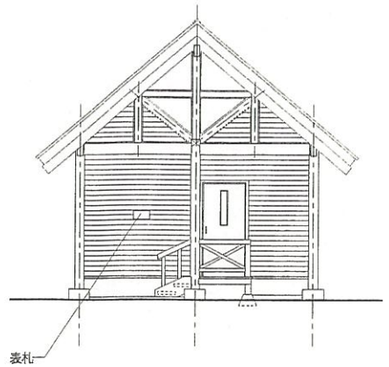

西立面図 S=1:100

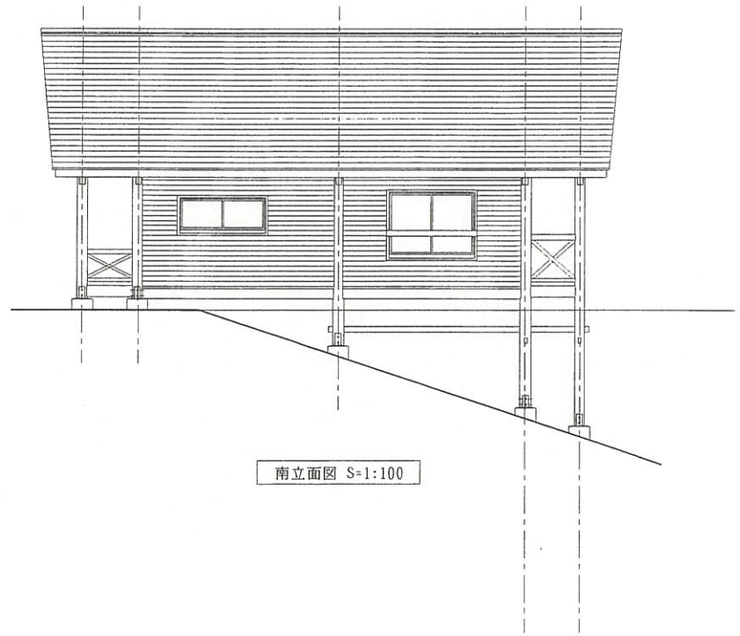

南立面図 S=1:100

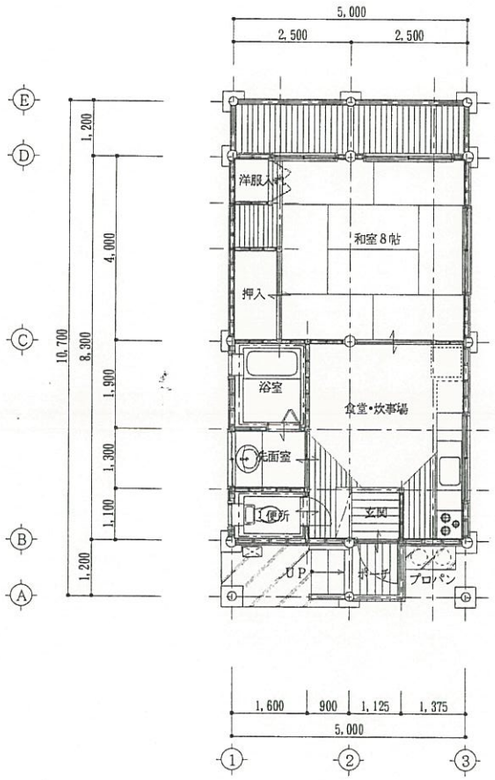

平 面 図 S=1:100　　床面積 9.50x5.00=47.50m²(14.37T)

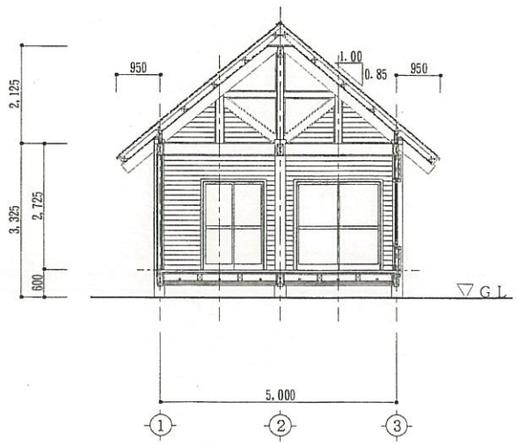

横 断 面 図 S=1:100

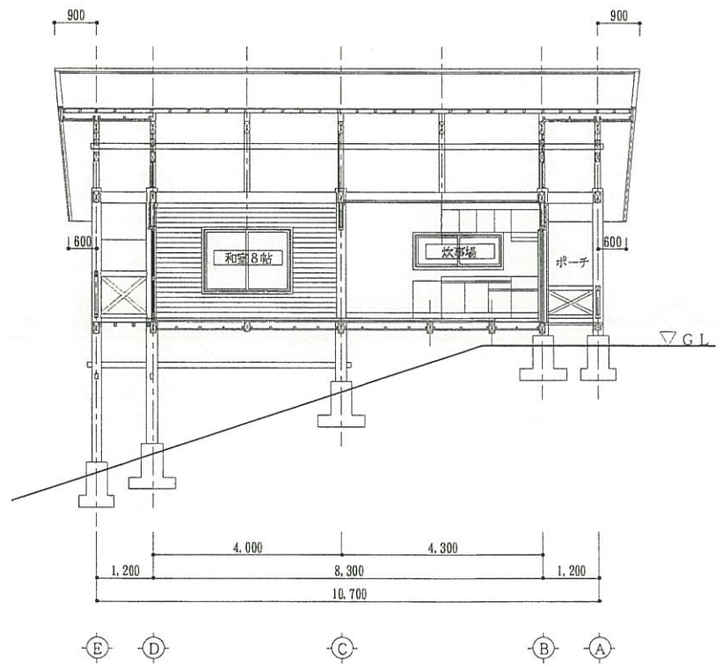

縦 断 面 図 S=1:100

炊　事　棟

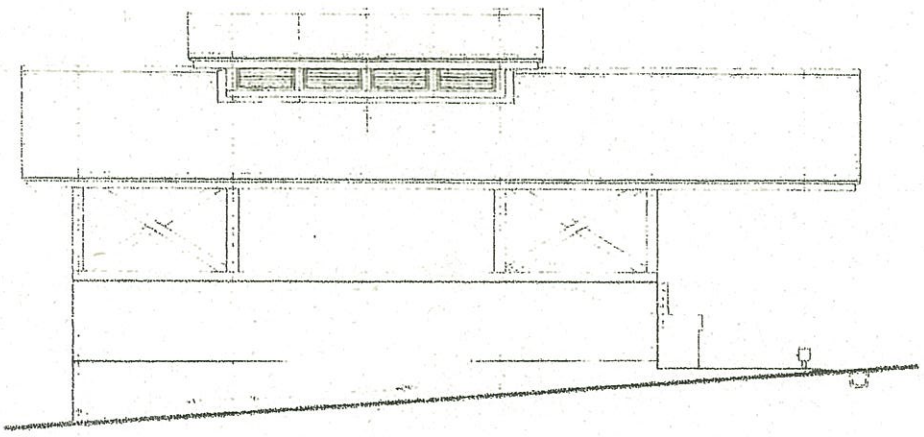

西立面図 S=1:100

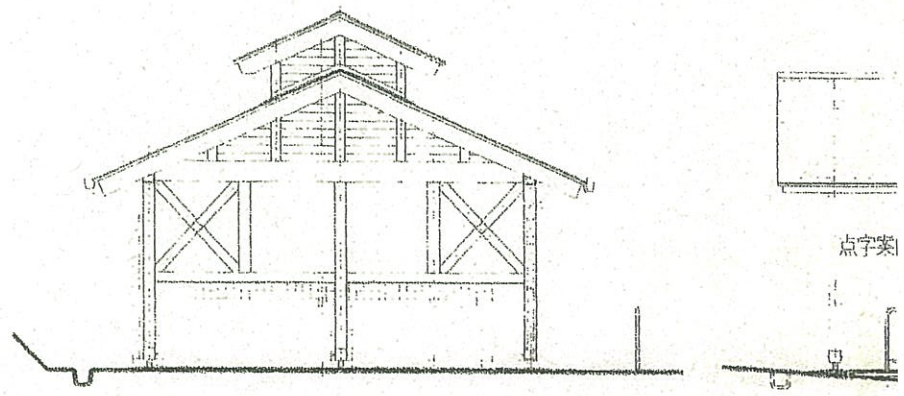

南立面図 S=1:100

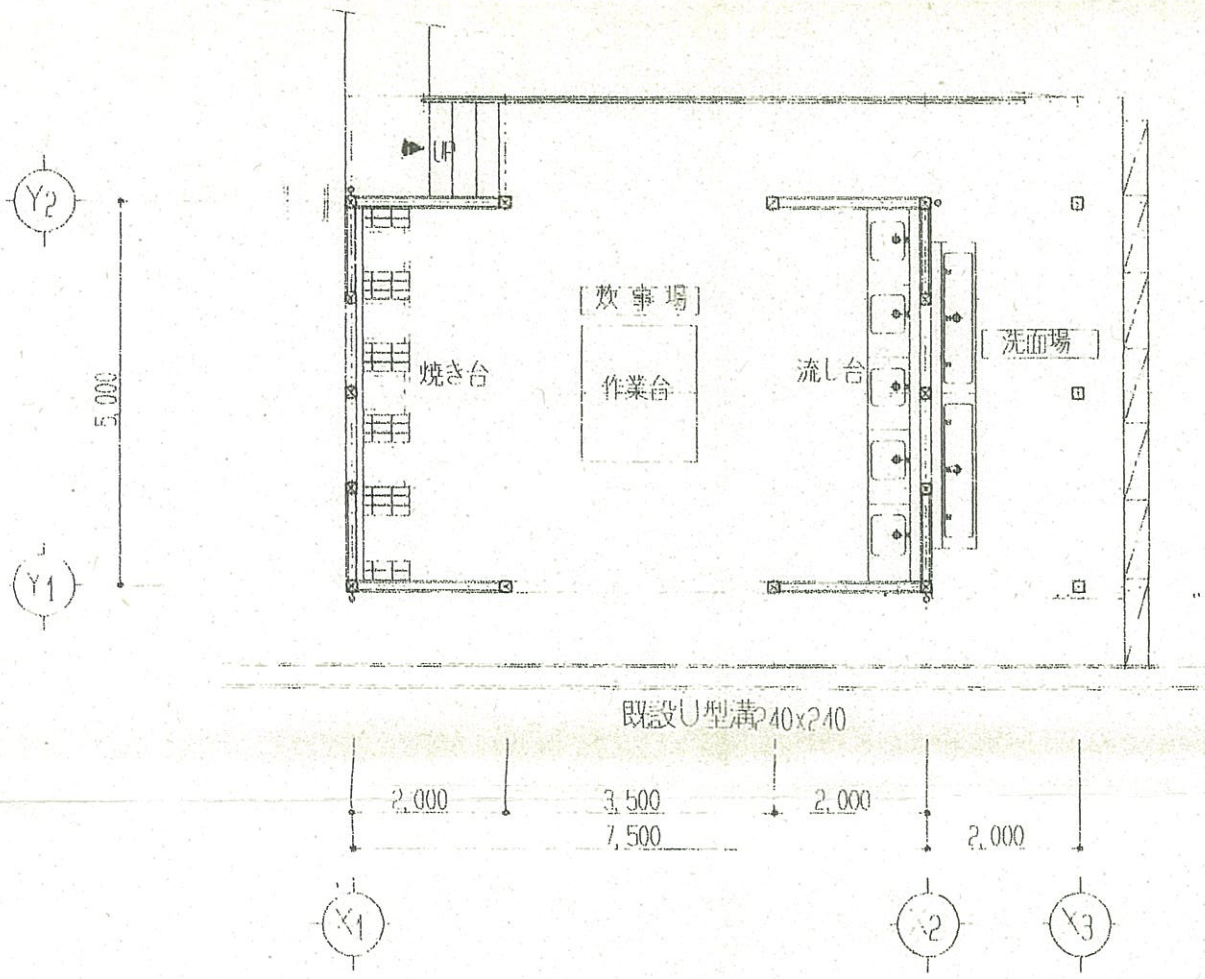

平面図 S=1:100

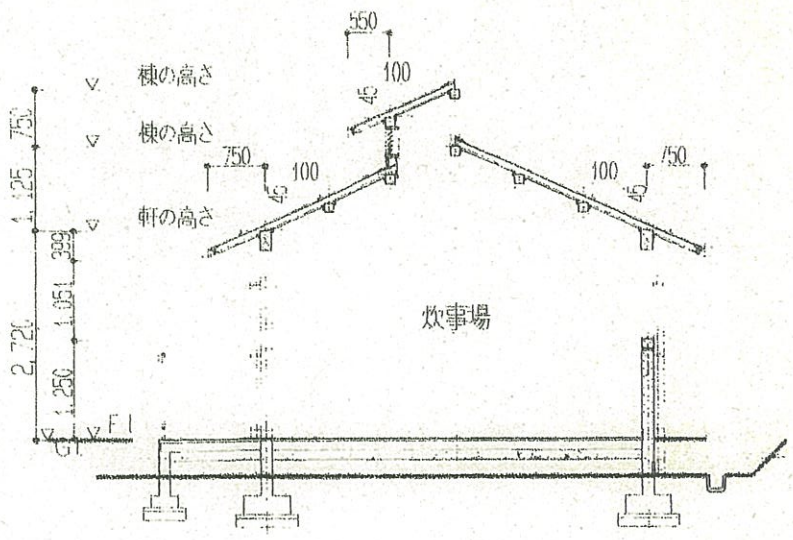

断面図 S=1:100

面積算定表

床面積　5.00×9.50　47.50m²

シャワー棟

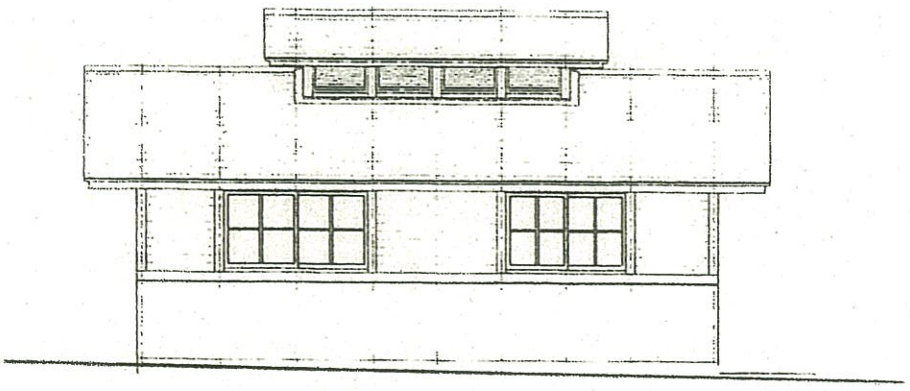

東立面図 S=1:100

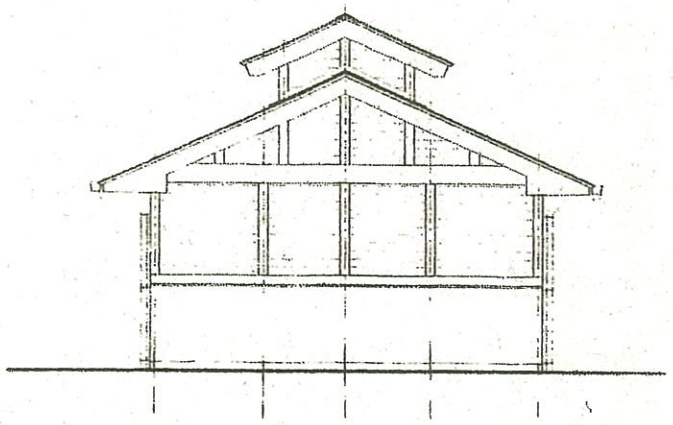

南立面図 S=1:100

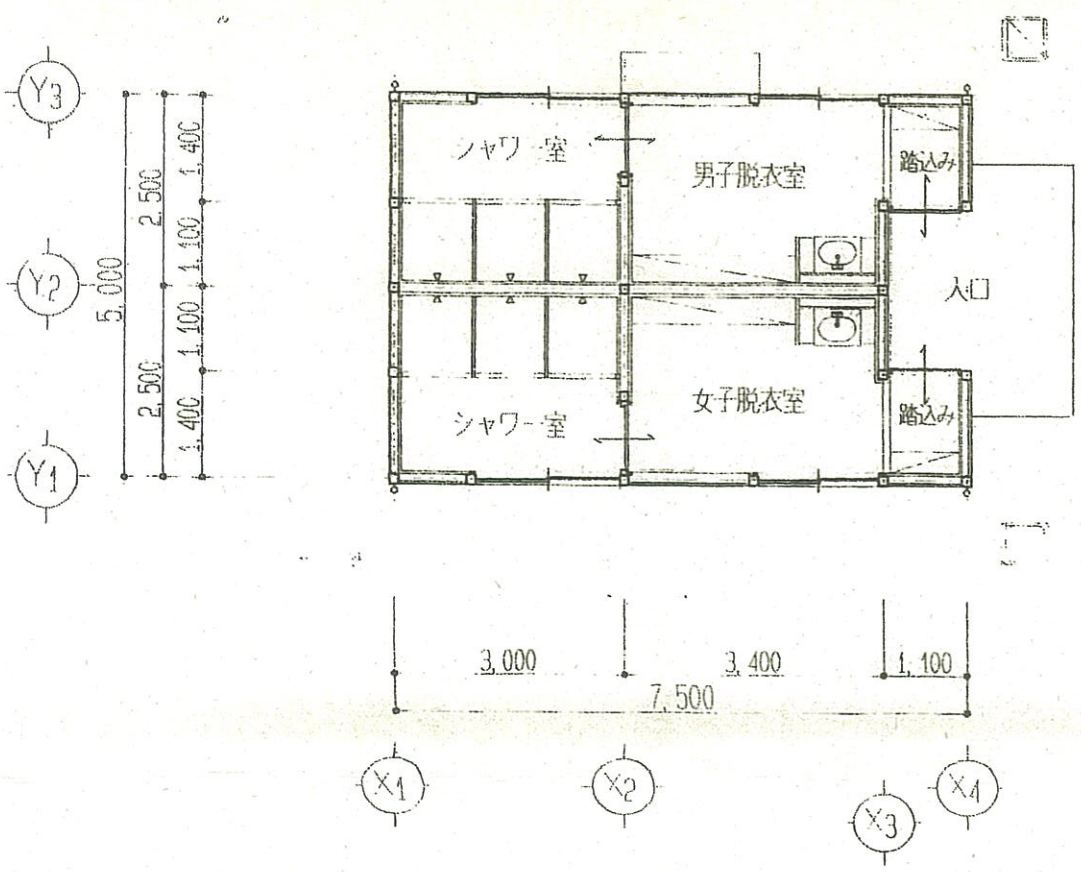

平面図 S=1:100

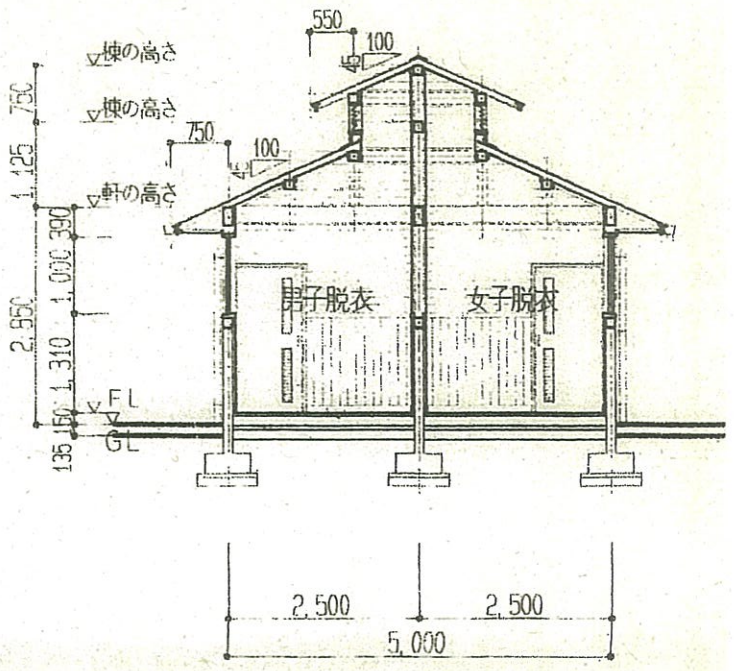

断面図 S=1:100

面積算定表

床面積　7.50×5.00　37.50m²

内部

場
踏
脱
シャ
シャワ

1/2

テントサイト平面図

S=1:250

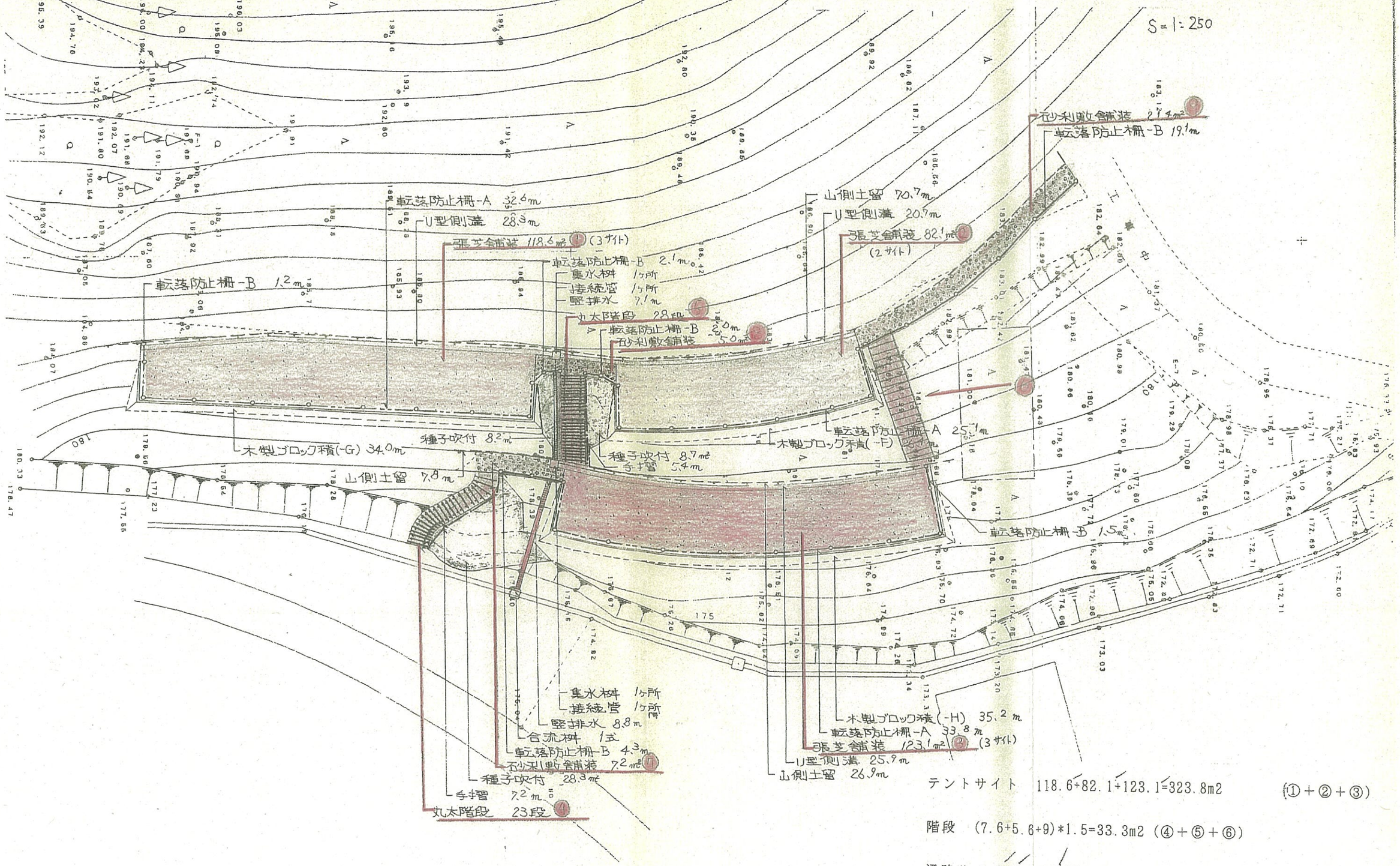

テントサイト　118.6+82.1+123.1=323.8m2　(①＋②＋③)

階段　(7.6+5.6+9)*1.5=33.3m2 (④＋⑤＋⑥)

通路分 7.2+5+21.4=33.6m2　(⑦＋⑧＋⑨)

合計　390.7m2

管理棟

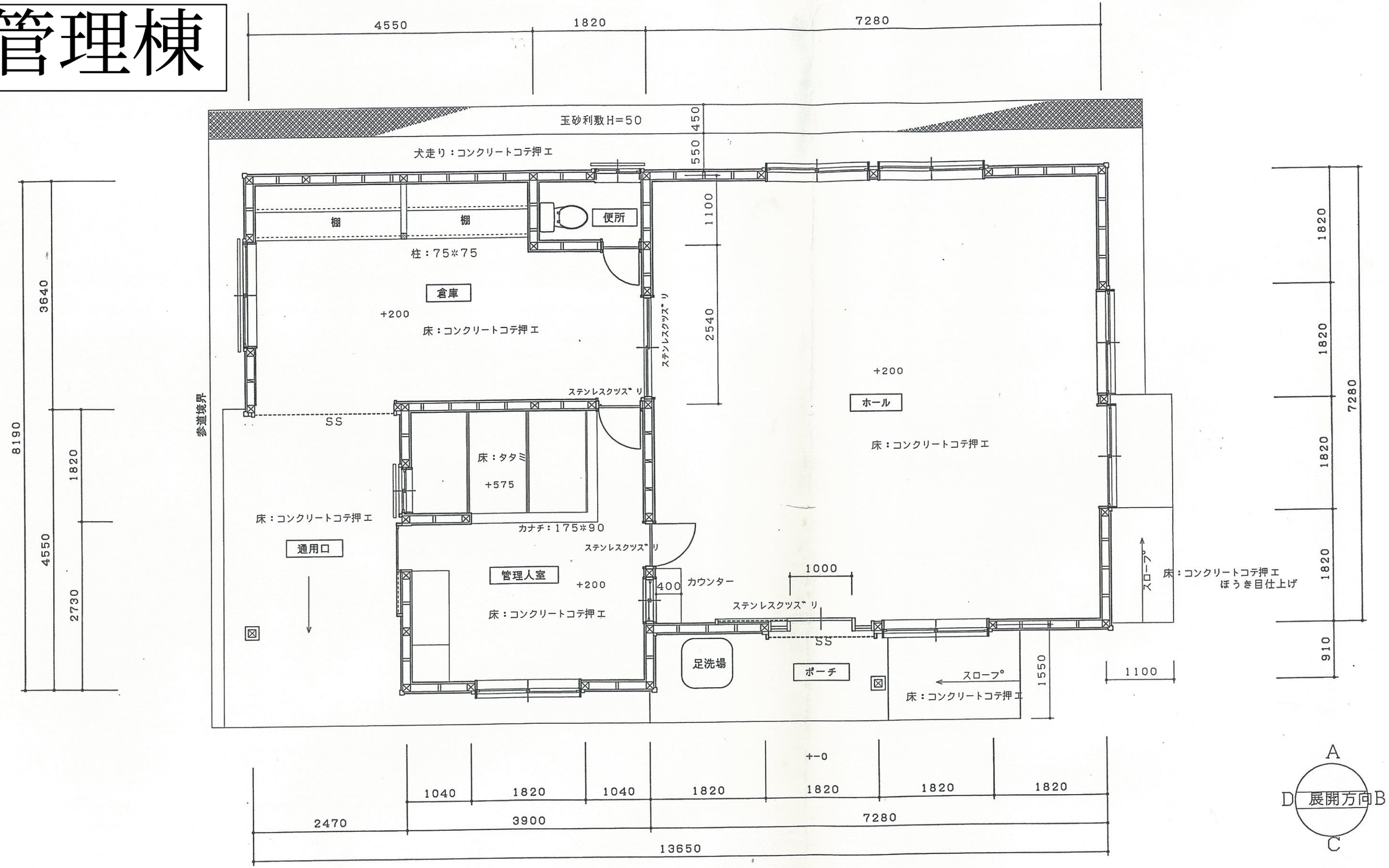
4550
1820
7280
玉砂利敷H=50
450
550
犬走り：コンクリートコテ押エ
棚
棚
便所
1100
柱：75*75
倉庫
+200
床：コンクリートコテ押エ
ステンレスクツズリ
2540
+200
ホール
ステンレスクツズリ
SS
参道境界
床：タタミ
+575
床：コンクリートコテ押エ
床：コンクリートコテ押エ
カナチ：175*90
通用口
ステンレスクツズリ
管理人室
+200
400
カウンター
1000
床：コンクリートコテ押エ
ステンレスクツズリ
SS
足洗場
ポーチ
スロープ
床：コンクリートコテ押エ
1550
1100
スロープ
床：コンクリートコテ押エ
ほうき目仕上げ
8190
3640
1820
4550
2730
1820
1820
1820
1820
1820
910
7280
+-0
1040
1820
1040
1820
1820
1820
1820
2470
3900
7280
13650
A
B
C
D
展開方向

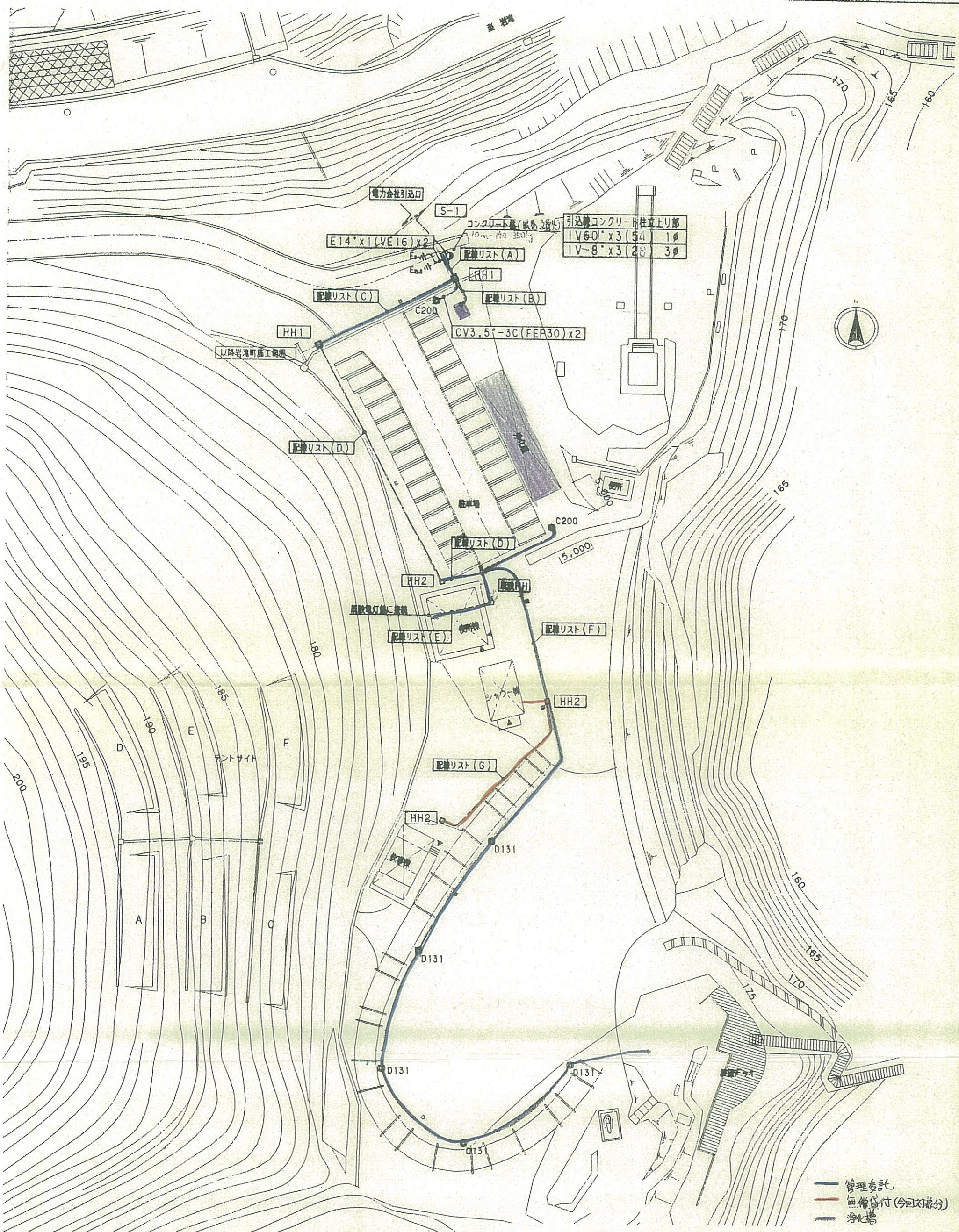

電気系統配線図

係長	調査			図番	工	

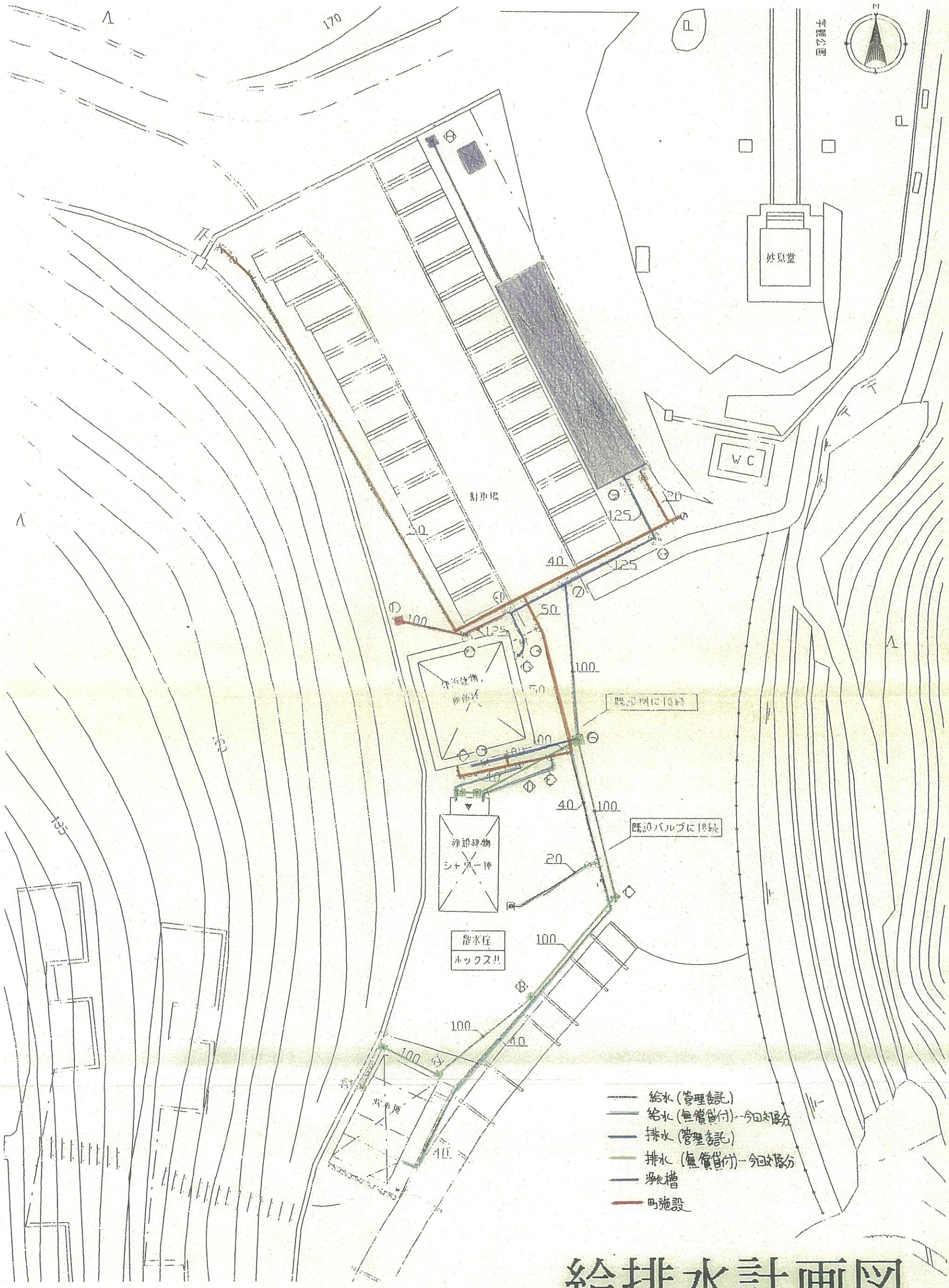
170
155
駐車場
妙見堂
W C
既設桝に接続
既設バルブに接続
建設建物
シャワー棟
散水栓
ホックス共
給水（管理各記）
給水（無償貸付）…今回対象分
排水（管理各記）
排水（無償貸付）…今回対象分
浄化槽
町施設

給排水計画図

大内峠体験型レジャーパーク

春には桜をはじめ、様々な草木や小動物たちが目を覚まし、初夏には新緑と若狭湾のまぶしい蒼が美しいコントラストを奏で、秋には夕焼けとカエデが紅く山々を燃やし、冬には真綿のような雪が辺り一面をやわらかく白一色でつつみ込む。こんな美しくも力強い自然に育まれた大内一字観公園で、様々な四季を通じ、自然と一体となる貴重な体験をしてみてはいかがですか。皆様のお越しを、心からお待ちしております。

大内峠一字観公園ガイドマップ

各施設のご紹介

パノラマコテージ


テントサイト

コテージ内部・和室

コテージ内部・キッチン

この公園は、パノラマコテージ(5棟)、シャワー棟(1棟)、炊事棟(1棟)、テントサイト(8サイト)、トイレ棟(1棟)、管理棟(1棟)などの施設があり、「山の自然」や「眺望」など自然資源を有効に活かし、「自然と遊ぶ」「自然を知る」「自然にふれる」といった"体験型"施設です。

見晴らしのゾーン

展望デッキ

松の平

この施設のメインである公園の中心にあたり、「一字観」の眺望を楽しむための展望デッキがあります。この展望デッキから遊歩道で下に降りると、第二の展望所『松の平』があり、四阿(あずまや)で一息入れることができます。

炊事棟

管理棟

シャワー棟

トイレ棟

体験のゾーン

持ち込み・貸し出しテント用のテントサイトが8サイト(1サイトあたり大人4～6人用)とパノラマコテージ5棟(1棟あたり大人6人用)から形成されており、もちろん炊事棟、男女シャワールームを兼ね備えるシャワー棟も完備しています。また、管理棟には多目的ホールがあり、会議、学習など色々な面からご利用いただけます。

出会いのゾーン

峠の登り口になる府道沿いにサイン看板などを設けて、施設の利用情報の提供や周辺の観光案内などを行っています。町に通じる遊歩道《近畿自然歩道(天の橋立を望む道)》があり自然を散策していただけます。

近畿自然歩道

インフォメーションポイント