

# 施設カルテ

施設区分	大規模公園	施設番号	152	所管部局	観光交流課	基準日	2022/4/1
------	-------	------	-----	------	-------	-----	----------

## 施設基本情報

施設名	阿蘇シーサイドパーク			
所在地	与謝野町字岩滝地内			
設置目的	天橋立を横一文字に見渡せる新たなビューポイントとして整備。食事や遊び、歴史や地域の文化に親しみ、まちの魅力を五感で楽しめるレクリエーション施設として建設。			
設置根拠	都市公園条例			
構成諸室	四阿1棟 36.96㎡、四阿2棟 1.0㎡、四阿2棟 9.0㎡、便所1棟 14.52㎡、便所兼機械室1棟 48.125㎡、公園管理センター1棟 118.87㎡、遊具（複合遊具1基、ロープウェー1基、スイング遊具3基）、徒渉池・滝			
運営形態	直営	敷地面積	61,533.00㎡	
利用月日	年中無休	借地面積	0.00㎡	
利用時間		総延床面積	238.50㎡	
避難所指定	有	駐車台数	120台	

## 棟情報

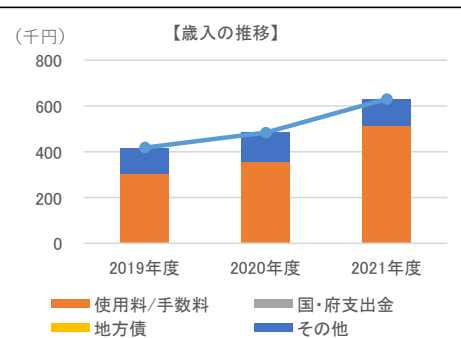
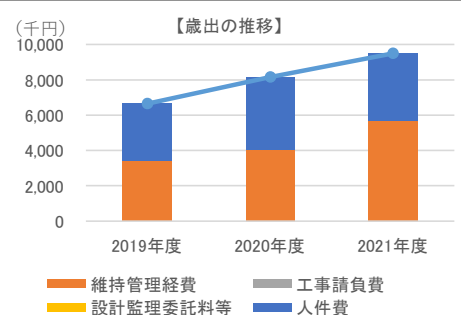
棟番号	棟名称	主体構造	延床面積 (㎡)	建築年月日	経過年数	耐用年数	耐用年数到達	老朽化率	耐震性の有無
1	公園管理センター	木造	118.87㎡	2013/3/29	9年	35年	2048年	25.7%	有
2	便所兼機械室1棟（中央トイレ）	S造（鉄骨造）	48.13㎡	2008/3/31	14年	40年	2048年	35.0%	有
3	便所1棟（北側トイレ）	R C擬木	14.52㎡	2005/3/30	17年	40年	2045年	42.5%	有
4									
5									

## 財務情報

区 分	2019年度	2020年度	2021年度
歳出と歳入の差額	-6,235	-7,673	-8,863

区 分	2019年度	2020年度	2021年度
歳出合計	6,654	8,157	9,494
維持管理経費	3,377	4,075	5,659
消耗品費	294	225	281
燃料費/光熱水費	778	764	835
修繕料	20	701	321
その他需用費	0	0	0
通信料/手数料	49	49	131
保険料	131	127	125
その他役務費	0	102	6
使用料及び賃借料	83	80	80
備品購入費	142	40	728
管理委託料	808	1,987	2,349
指定管理料	0	0	0
その他	1,072	0	803
工事請負費	0	0	0
設計監理委託料等	0	0	0
人件費	3,277	4,082	3,835

区 分	2019年度	2020年度	2021年度
歳入合計	419	484	631
使用料/手数料	305	353	514
国・府支出金	0	0	0
地方債	0	0	0
その他	114	131	117



施設区分	大規模公園	施設番号	152	所管部局	観光交流課	基準日	2022/4/1
------	-------	------	-----	------	-------	-----	----------

### 供給情報

区分	単位	2019年度		2020年度		2021年度	
会計年度任用職員数	人	3		3		3	
開館日数	日	365		365		365	
利用者数	人	23,006		26,245		28,244	
利用件数	件						
定員数	人						
クラス数	クラス						
生徒数	人						
蔵書冊数	冊						
貸出冊数	冊						
		利用コマ数	利用可能コマ数	利用コマ数	利用可能コマ数	利用コマ数	利用可能コマ数
貸室①	コマ						
貸室②	コマ						
貸室③	コマ						
貸室④	コマ						
貸室⑤	コマ						
貸室⑥	コマ						
貸室⑦	コマ						
貸室⑧	コマ						

### 整備履歴

年度	金額 (千円)	内 容
1988~2012	2,980,000	新設
2013~2015	1,754	噴水設備・車輪止め・修景施設修繕、炊事場設置工事他
2018	749	遊具（ロープウェイ）修繕、街路灯修繕ほか
2020	701	マンホールポンプ、駐車場縁石修繕ほか



### 備考

施設メモ	<ul style="list-style-type: none"> <li>・ 地区公園として、地域住民に利用されている。</li> <li>・ 日本三景のひとつである天橋立を見渡せる立地にあり、遊具が設置されたこともあって、他市町からの利用者が増加している。</li> <li>・ 今後は、公園の活用方法、施設の維持管理費を抑えることが課題である。</li> <li>・ 公園に隣接して、グラウンド・ゴルフができる施設が整備されたため、利用者の増加に期待したい。</li> <li>※利用状況はグラウンド・ゴルフに関するもの</li> <li>・ 与謝天橋立ICから伊根町へ抜ける要地と位置付け、人口交流の拠点・にぎわいの醸成という目的でソフト面での利活用を検討する。</li> <li>・ 建物の耐用年数はそれぞれ20~50年程度</li> </ul>
------	---

# 施設カルテ

施設区分	大規模公園	施設番号	153	所管部局	観光交流課	基準日	2022/4/1
------	-------	------	-----	------	-------	-----	----------

## 施設基本情報

施設名	阿蘇シーサイドパークグラウンド・ゴルフ場			
所在地	与謝野町字岩滝地内			
設置目的	天橋立を横一文字に見渡せる新たなビューポイントとして整備。食事や遊び、歴史や地域の文化に親しみ、まちの魅力を五感で楽しめるレクリエーション施設として建設。			
設置根拠	阿蘇シーサイドパークグラウンド・ゴルフ場条例			
構成諸室	グラウンド・ゴルフ 芝3コース			
運営形態	直営	敷地面積	6,690.00㎡	
利用月日	3月～11月	借地面積	0.00㎡	
利用時間	9:00～17:00	総延床面積	0.00㎡	
避難所指定	無	駐車台数		

## 棟情報

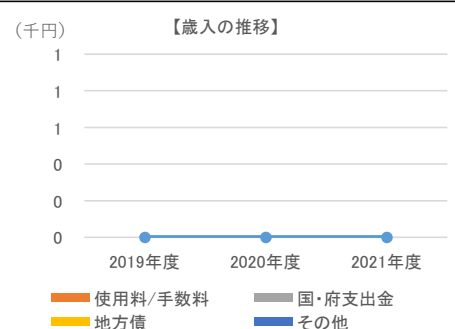
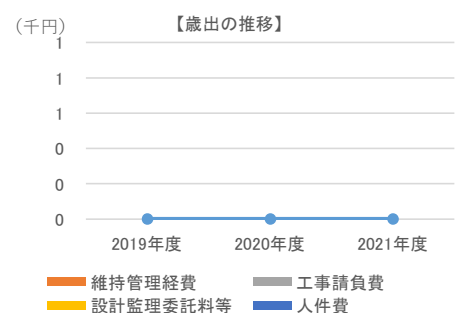
棟番号	棟名称	主体構造	延床面積 (㎡)	建築年月日	経過年数	耐用年数	耐用年数到達	老朽化率	耐震性の有無
1									
2									
3									
4									
5									

## 財務情報

区 分	2019年度	2020年度	2021年度
歳出と歳入の差額	0	0	0

区 分	2019年度	2020年度	2021年度
歳出合計	0	0	0
維持管理経費	0	0	0
消耗品費	0	0	0
燃料費/光熱水費	0	0	0
修繕料	0	0	0
その他需用費	0	0	0
通信料/手数料	0	0	0
保険料	0	0	0
その他役務費	0	0	0
使用料及び賃借料	0	0	0
備品購入費	0	0	0
管理委託料	0	0	0
指定管理料	0	0	0
その他	0	0	0
工事請負費	0	0	0
設計監理委託料等	0	0	0
人件費	0	0	0

区 分	2019年度	2020年度	2021年度
歳入合計	0	0	0
使用料/手数料	0	0	0
国・府支出金	0	0	0
地方債	0	0	0
その他	0	0	0





# 施設カルテ

施設区分	大規模公園	施設番号	154	所管部局	観光交流課	基準日	2022/4/1
------	-------	------	-----	------	-------	-----	----------

## 施設基本情報

施設名	野田川森林公園		
所在地	三河内28番地		
設置目的	自然の景観を生かし、町民にふれあいの場を提供し、健康で心豊かなまちづくりに資するため、森林公園を設置する。		
設置根拠	野田川森林公園条例		
構成諸室	管理棟、屋内交流広場、ローラー滑り台他遊具、グランドゴルフ場、駐車場		
運営形態	指定管理	敷地面積	668,981.00㎡
利用月日	休館：毎週月曜日（祝日の場合はその翌日）臨時休園日有	借地面積	0.00㎡
利用時間	9時～17時（貸館：21時）	総延床面積	229.00㎡
避難所指定	指定有	駐車台数	普通車35台



## 棟情報

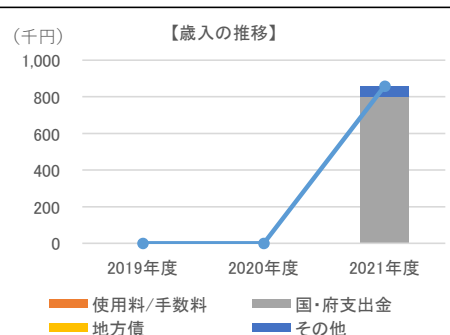
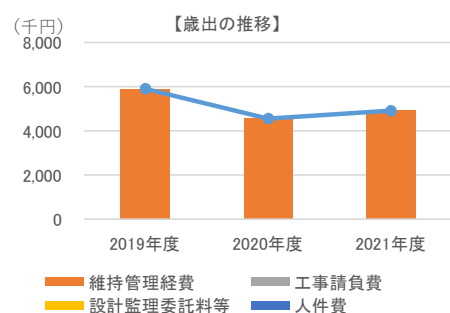
棟番号	棟名称	主体構造	延床面積 (㎡)	建築年月日	経過年数	耐用年数	耐用年数到達	老朽化率	耐震性の有無
1	管理棟	木造平屋建	229.00㎡	1993/3/31	28年	35年	2028年	80.0%	不明
2		※法定耐用年数は22年							
3	屋内交流広場	鉄骨造	1,040.00㎡	1993/3/31	28年	40年	2033年	70.0%	不明
4		※法定耐用年数は27年or34年 鉄骨の厚さによる							
5		※延床面積は凡その値							

## 財務情報

区分	2019年度	2020年度	2021年度
歳出と歳入の差額	-5,901	-4,552	-4,047

区分	2019年度	2020年度	2021年度
歳出合計	5,901	4,552	4,906
維持管理経費	5,901	4,552	4,906
消耗品費	0	0	0
燃料費/光熱水費	0	0	0
修繕料	1,246	0	802
その他需用費	0	0	0
通信料/手数料	0	0	0
保険料	54	53	53
その他役務費	0	0	0
使用料及び賃借料	0	0	0
備品購入費	0	0	0
管理委託料	0	0	0
指定管理料	3,787	4,051	4,051
その他	814	448	0
工事請負費	0	0	0
設計監理委託料等	0	0	0
人件費	0	0	0

区分	2019年度	2020年度	2021年度
歳入合計	0	0	859
使用料/手数料	0	0	0
国・府支出金	0	0	802
地方債	0	0	0
その他	0	0	57



施設区分	大規模公園	施設番号	154	所管部局	観光交流課	基準日	2022/4/1
------	-------	------	-----	------	-------	-----	----------

### 供給情報

区分	単位	2019年度		2020年度		2021年度	
会計年度任用職員数	人						
開館日数	日	307		265		281	
利用者数	人	16,775		14,807		15,001	
利用件数	件						
定員数	人						
クラス数	クラス						
生徒数	人						
蔵書冊数	冊						
貸出冊数	冊						
		利用コマ数	利用可能コマ数	利用コマ数	利用可能コマ数	利用コマ数	利用可能コマ数
貸室① 屋内交流広場	コマ	103	921	82	795	102	843
貸室②	コマ						
貸室③	コマ						
貸室④	コマ						
貸室⑤	コマ						

### 整備履歴

年度	金額(千円)	内 容
1992	180,992	新設(公園整備、遊具設置)
1993	43,800	新設(公園整備、遊具設置、ポンプ室整備)
2013	1,374	高架水槽修繕工事
2017	900	木製総合遊具修繕
2019	336	街路樹の剪定(片側)
2019	478	遊具点検と老朽による危険な遊具の撤去
2020	448	街路樹の剪定(片側)
2021	802	外灯修繕

### 備考

施設メモ	<p>京都府野田川ユースセンターと併せて、合同会社コミュニティ野田川に指定管理を委託している。</p> <p>街路樹は定期的な剪定が必要。 ※R2年 447,700円 R1年度 336,089円(高額なため片側ごとに実施)</p> <p>四季の丘、古代の丘は大規模な剪定が必要</p> <p>遊具は経年劣化あり。(2019年の点検結果) 修繕に必要な費用は1,000万円を超える。(※点検時の見積)</p> <p>屋内交流広場の屋根は塗装が必要な状態(全体的に錆びている)</p>
------	--

# 施設カルテ

施設区分	大規模公園	施設番号	155	所管部局	社会教育課	基準日	2022/4/1
------	-------	------	-----	------	-------	-----	----------

## 施設基本情報

施設名	大江山運動公園			
所在地	与謝野町字滝881番地1			
設置目的	町民の体力の向上と心身の健全な発達を図り、スポーツ及びリクリエーション活動に供し、その振興を図る			
設置根拠	与謝野町立体育施設条例			
構成諸室	遊具、ベンチ			
運営形態	直営	敷地面積	25,845.20㎡	
利用月日	指定なし	借地面積	0.00㎡	
利用時間	指定なし	総延床面積	0.00㎡	
避難所指定		駐車台数	0台（道の駐車場と歩道で繋がっている）	

## 棟情報

棟番号	棟名称	主体構造	延床面積 (㎡)	建築年月日	経過年数	耐用年数	耐用年数到達	老朽化率	耐震性の有無
1									
2									
3									
4									
5									

## 財務情報

区 分	(千円)		
	2019年度	2020年度	2021年度
歳出と歳入の差額	0	0	0

区 分	(千円)		
	2019年度	2020年度	2021年度
歳出合計	0	0	0
維持管理経費	0	0	0
消耗品費	0	0	0
燃料費/光熱水費	0	0	0
修繕料	0	0	0
その他需用費	0	0	0
通信料/手数料	大江山運動公園グラウンドと一体管理		
保険料	0	0	0
その他役務費	0	0	0
使用料及び賃借料	0	0	0
備品購入費	0	0	0
管理委託料	0	0	0
指定管理料	0	0	0
その他	0	0	0
工事請負費	0	0	0
設計監理委託料等	0	0	0
人件費	0	0	0

区 分	(千円)		
	2019年度	2020年度	2021年度
歳入合計	0	0	0
使用料/手数料	0	0	0
国・府支出金	0	0	0
地方債	0	0	0
その他	0	0	0

