

地域計画

策定年月日	令和 7年 3月18日
更新年月日	令和 7年12月22日 ()
目標年度	令和14年度
市町村名 (市町村コード)	与謝野町 (264652)
地域名 (地域内農業集落名)	石川 (石川区中地地区)

注:「地域名」欄には、協議の場が設けられた区域を記載し、農林業センサスの農業集落名を記載してください。

1 地域における農業の将来の在り方

(1) 地域計画の区域の状況

区域内の農用地等面積(農業上の利用が行われる農用地等の区域)	12.8 ha
① 農業振興地域のうち農用地区域内の農地面積	12.8 ha
② 田の面積	12 ha
③ 畑の面積(果樹、茶等を含む)	0.8 ha
④ 区域内において、規模縮小などの意向のある農地面積の合計	ha
⑤ 区域内において、今後農業を担う者が引き受ける意向のある農地面積の合計	ha
(参考)区域内における 才以上の農業者の農地面積の合計	ha
うち後継者不在の農業者の農地面積の合計	ha
(備考)	

- 注1:①については、農業振興地域担当部局と調整の上、記載してください。
 2:②及び③については、農業委員会の農地台帳の面積(現況地目)に基づき記載してください。
 3:④については、規模縮小又は離農の意向のある農地面積を記載してください。
 4:⑤については、区域内に特定することができない場合には、引き受ける意向のあるすべての農地面積を記載の上、備考欄にその旨記載してください。
 5:(参考)の区域内における〇才以上の農業者の農地面積等については、できる限り記載するように努めてください。
 6:「区域内の農用地等面積」に遊休農地が含まれている場合には、備考欄にその面積を記載してください。

(2) 地域農業の現状及び課題

- ・高齢化の担い手不足を解消するために、新規就農者へ対してのサポートが必要である。
- ・法人が中心的な担い手となっているが、今後もより効率的な経営が行えるような環境作りが必要である。
- ・ほ場が小さいため、効率化を図るため再ほ場整備(大区画)が必要である。

(3) 地域における農業の将来の在り方(作物の生産や栽培方法については、必須記載事項)

- ・今後も町が推進する環境にやさしい農業を実践し、化学肥料や農薬をできるだけ減らした栽培方法に取り組む。

2 農業の将来の在り方に向けた農用地の効率的かつ総合的な利用に関する目標

(1)農用地の効率的かつ総合的な利用に関する方針			
・京都府農業会議と連携し、農地の集積・集約化を基本とする。また地域コミュニティの活性化のため、地域内外から担い手を募り、農業を担う者への農地の再配分を進めることができるような条件整備を実施し、地域と担い手が一体となって農地を利用していく体制の構築を図る。			
(2)担い手(効率的かつ安定的な経営を営む者)に対する農用地の集積に関する目標			
現状の集積率	92.6 %	将来の目標とする集積率	92.6 %
(3)農用地の集団化(集約化)に関する目標			
担い手が利用する農地面積の拡大、団地の集約を目指す。			

3 農業者及び区域内の関係者が2の目標を達成するためとるべき必要な措置

(1)農用地の集積、集団化の取組
農地利用最適化推進委員と農地相談員と調整し、農地バンクを通じて、団地面積の集積・集約化を進める。
(2)農地中間管理機構の活用方法
地域全体を農地バンクに貸し付け、担い手への経営意向を踏まえ、段階的に集約化する。その際農地利用最適化推進委員及び現地相談員、地元農業委員と調整し、所有者の貸付意向時期に配慮する。
(3)基盤整備事業への取組
営農効率向上のため、基盤整備を検討する。
(4)多様な経営体の確保・育成の取組
地区内外から多様な経営体を募り、意向を踏まえながら、今後の農地の維持のため、町、JA等と連携し取り組む。
(5)農業協同組合等の農業支援サービス事業者等への農作業委託の取組

以下任意記載事項(地域の実情に応じて、必要な事項を選択し、取組内容を記載してください)

<input checked="" type="checkbox"/> ①鳥獣被害防止対策	<input checked="" type="checkbox"/> ②有機・減農薬・減肥料	<input checked="" type="checkbox"/> ③スマート農業	<input checked="" type="checkbox"/> ④畑地化・輸出等	<input type="checkbox"/> ⑤果樹等
<input type="checkbox"/> ⑥燃料・資源作物等	<input checked="" type="checkbox"/> ⑦保全・管理等	<input checked="" type="checkbox"/> ⑧農業用施設	<input type="checkbox"/> ⑨耕畜連携等	<input type="checkbox"/> ⑩その他

【選択した上記の取組内容】

- ①地域による鳥獣被害対策として侵入防止柵や檻の設置や、連絡網の整備や新たな捕獲人材を募集し、地域で育成していく。
- ②減農薬などの特徴ある米の生産を行い、安定した供給を目指す。
- ③農作業の効率化を図る為に積極的に取り組む必要がある。
- ④販路拡大のため輸出の検討。
- ⑦非農家を含め、草刈り等の保安全管理を行う組織体制を構築する。
- ⑧井堰の老朽化による改修を検討中

4 地域内の農業を担う者一覧(目標地図に位置付ける者)

属性	農業を担う者 (氏名・名称)	現状			10年後 (目標年度:令和14年度)					
		経営作目等	経営面積	作業受託面積	経営作目等	経営面積	作業受託面積	目標地図上の表示	備考	
別紙1のとおり										
計	9経営体		11.14 ha	0 ha		11.14 ha	0 ha			

注1:「属性」欄には、認定農業は「認農」、認定新規就農者は「認就」、法人化を行うことが確実であると市町村が判断する集落営農は「集」、基本構想水準到達者は「到達」、農業協同組合は「農協」、農業支援サービス事業者(農協を除く)は「サ」、上記に該当しない農用地等を継続的に利用する者は「利用者」の属性を記載してください。

2:「経営面積」「作業受託面積」欄には、地域計画の対象地域内における農業を担う者の経営面積、作業受託面積を記載してください。

3:農業を担う者に位置付ける場合は、できる限りその者から同意を得ていること。

4:作業受託面積には、基幹3作業の実面積を記載してください。なお特定農作業受託面積は、作業受託面積に含めず、経営面積に含めてください。

5:備考欄には、農業を担う者として位置付けられた者に不測の事態に備えて、代わりに利用する者を記載するよう努めてください。

5 農業支援サービス事業者一覧(任意記載事項)

番号	事業体名 (氏名・名称)	作業内容	対象品目
別紙2のとおり			

6 目標地図(別添のとおり)

7 基盤法第22条の3(地域計画に係る提案の特例)を活用する場合には、以下を記載してください。

農用地所有者等数(人)	うち計画同意者数(人・%)

注1:「農用地所有者等」欄には、区域内の農用地等の所有者、賃借人等の使用収益権者の数を記載してください。

注2:「うち計画同意者数」欄には、同意者数を記載してください。

注3:提案する地区の対象となる範囲を目標地図に明記してください。

(留意事項)

農業を担う者を位置付ける際、これらの者の氏名が含まれた地域計画について、法令に基づく手続として、本人の同意なく、関係者の意見聴取や、地域計画の案の縦覧、地域計画の公告を行うことができますが、個人情報保有に当たっては、利用目的をできる限り特定し、本人から直接書面に記録された個人情報を取得するときは、あらかじめ、本人に対し、その利用目的を明示してください。

また、市町村の公報への掲載等とは別に、インターネットの利用により関係者以外の不特定多数に対して情報を提供する場合は、氏名を削除するなど配慮してください。

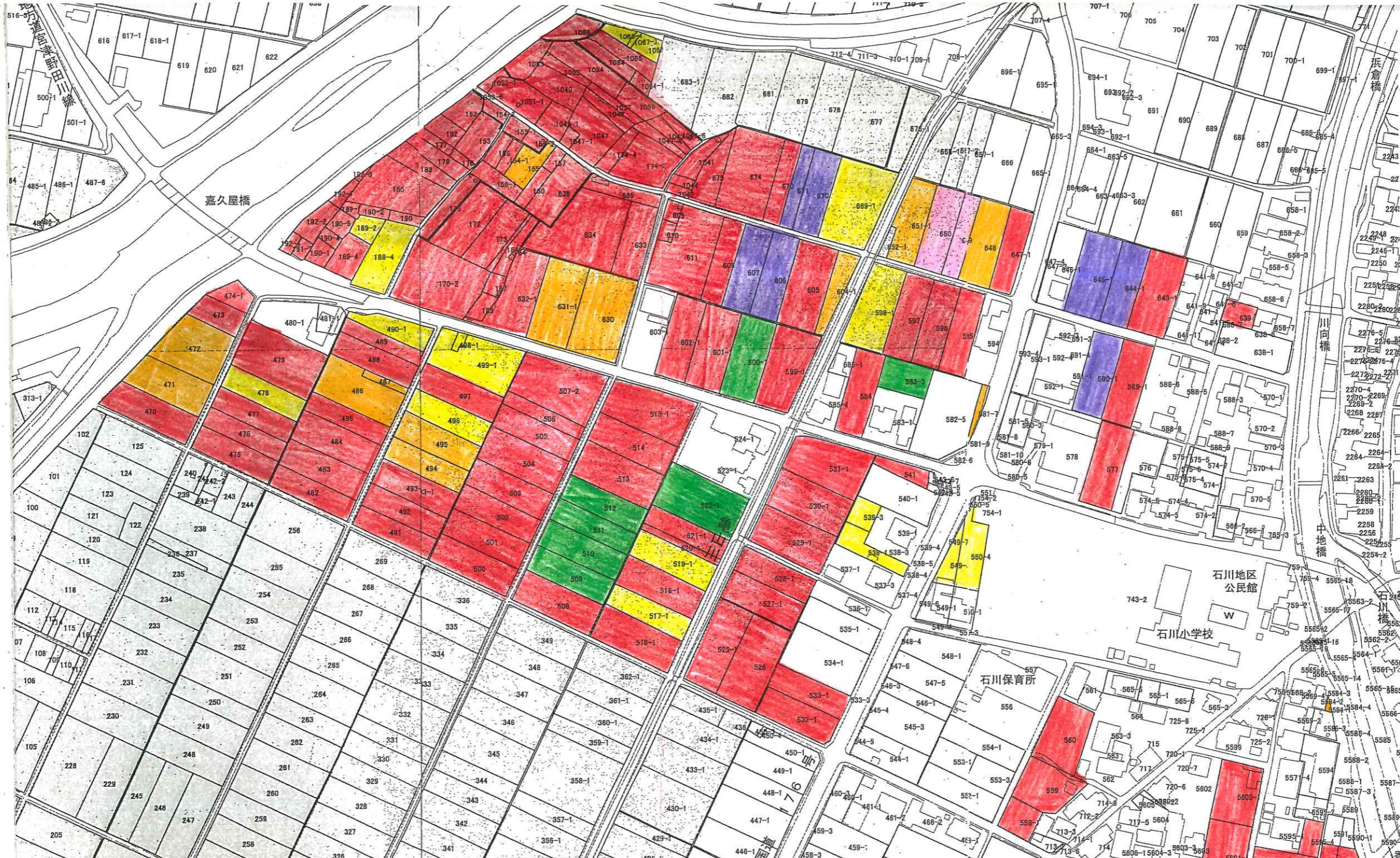
必要に応じて区域内の農用地の一覧を参考として添付してください。

4 地域内の農業を担う者一覧(目標地図に位置付ける者)

	属性	農業を担う者 (氏名・名称)	現状			10年後 (目標年度:令和 年度)				
			経営作目等	経営面積	作業受託 面積	経営作目等	経営面積	作業受託 面積	目標地図上 の表示	備考
1	認農	1	水稻、野菜	5.62 ha	ha	水稻、野菜	5.62 ha	ha		
2	認農	2	水稻	2.38 ha	ha	水稻	2.38 ha	ha		
3	認農	3	水稻	0.82 ha	ha	水稻	0.82 ha	ha		
4	認農	4	水稻	0.67 ha	ha	水稻	0.67 ha	ha		
5	認農	5	水稻	0.7 ha	ha	水稻	0.7 ha	ha		
6	認農	6	水稻	0.13 ha	ha	水稻	0.13 ha	ha		
7	利用者	7	水稻	0.06 ha	ha	水稻	0.06 ha	ha		
8	利用者	8	水稻	0.67 ha	ha	水稻	0.67 ha	ha		
9	利用者	9	水稻	0.09 ha	ha	水稻	0.09 ha	ha		
10				ha	ha		ha	ha		
11				ha	ha		ha	ha		
12				ha	ha		ha	ha		
13				ha	ha		ha	ha		
14				ha	ha		ha	ha		
15				ha	ha		ha	ha		
16				ha	ha		ha	ha		
17				ha	ha		ha	ha		
18				ha	ha		ha	ha		
19				ha	ha		ha	ha		
20				ha	ha		ha	ha		
21				ha	ha		ha	ha		
22				ha	ha		ha	ha		
23				ha	ha		ha	ha		
24				ha	ha		ha	ha		
25				ha	ha		ha	ha		

5 農業支援サービス事業者一覧(任意記載事項)









	番号	事業体名 (氏名・名称)	作業内容	対象品目
1	1	1	水稲、野菜一般	水稲、小麦、野菜
2				
3				
4				
5				
6				
7				
8				
9				
10				
11				
12				
13				
14				
15				
16				
17				
18				
19				
20				
21				
22				
23				
24				
25				
26				
27				
28				
29				
30				
31				
32				
33				
34				
35				
36				
37				
38				
39				
40				
41				
42				
43				
44				
45				
46				
47				
48				
49				
50				



⑱石川中地

R7

石川 中地

耕作者氏名	色	色名称
		あか
		きいろ
		むらさき
		みどり
		おれんじ
		みずいろ
		ぴんく
		あお

